

«СОГЛАСОВАНО»

Начальник ОГИБДД МО МВД  
РОССИИ «АСИНОВСКИЙ»  
майор полиции

И.Н. Емельяненко

*2019 2019 Бузмаев М.В.*

«УТВЕРЖДАЮ»

Директор MAOY  
«Сергеевской СОШ»

Н.В. Дудкина



*«Согласовано»  
М.В. Бузмаев*



**ПАСПОРТ**

дорожной безопасности образовательного учреждения  
MAOY Сергеевской средней общеобразовательной школы  
Первомайского района

«СОГЛАСОВАНО»

Глава Администрации  
Сергеевского сельского  
поселения

Первомайского района

\_\_\_\_\_ О.А. Барсуков

« 28 » августа 2018 г..

«УТВЕРЖДАЮ»

Директор МАОУ  
Сергеевской СОШ

\_\_\_\_\_ Н.В. Дудкина

« 28 » августа 2018 г.

Начальник ОГИБДД

МО МВД России «Асиновский»

майор полиции

\_\_\_\_\_ И.Н. Емельяненко

« 28 » августа 2018 г.

# ПАСПОРТ

дорожной безопасности образовательного учреждения

**Муниципальное автономное общеобразовательное**

**учреждение Сергеевская средняя**

**общеобразовательная школа**

**Первомайского района**

(наименование образовательного учреждения)

2018

**Пояснительная записка к Паспорту дорожной**

## безопасности образовательного учреждения

1. Паспорт дорожной безопасности образовательного учреждения (далее – Паспорт) предназначен для отображения информации об образовательном учреждении (далее – ОУ) с точки зрения обеспечения безопасности детей на этапах их перемещения "дом – ОУ – дом", для использования преподавательским составом и сотрудниками Госавтоинспекции в работе по разъяснению безопасного передвижения и поведения детей на улично-дорожной сети вблизи ОУ и на маршруте "ОУ – дом", для подготовки мероприятий по предупреждению детского дорожно-транспортного травматизма.

Паспорт ведется ответственным сотрудником образовательного учреждения совместно с сотрудниками Госавтоинспекции, которые оказывают помощь в разработке Паспорта, а также при внесении необходимых изменений в отдельные разделы Паспорта (схемы, перечни мероприятий по предупреждению ДТП с участием обучающихся).

Оригинал Паспорта хранится в ОУ, а копия в контрольно-наблюдательном деле в подразделении Госавтоинспекции.

2. Типовой Паспорт должен иметь титульный лист и содержать следующие разделы:

- Общие сведения;
- План-схемы;
- Рекомендации по реализации мероприятий по проведению проверок территорий ОУ, подъездных путей и пешеходных переходов.

2.1. Титульный лист должен содержать надпись «Паспорт дорожной безопасности образовательного учреждения» и наименование образовательного учреждения;

В верхней части листа справа надпись «Утверждаю» и реквизиты (ФИО, дата утверждения) руководителя образовательного учреждения.

Слева надпись «Согласовано» и реквизиты (ФИО, дата утверждения) ответственного руководителя администрации органа местного самоуправления.

Слева, под первой согласующей подписью, надпись «Согласовано» и реквизиты (ФИО, дата утверждения) руководителя органа управления Госавтоинспекции муниципального образования.

Внизу листа указывается год подготовки Паспорта.

2.2. Раздел «Общие сведения» должен содержать следующую информацию:

- Наименование ОУ;
- Тип ОУ;
- Юридический адрес ОУ;
- Фактический адрес ОУ (если отличается от юридического);
- Руководители ОУ: Директор (заведующий);  
Заместитель директора по учебной работе;

### Заместитель директора АХЧ.

- Ответственный от муниципального органа образования (телефон, адрес);
- Ответственный (ые) от Госавтоинспекции (телефон, адрес);
- Ответственные за мероприятия по профилактике детского травматизма (телефон, адрес);
- Руководитель или ответственный работник дорожно-эксплуатационной организации, осуществляющей содержание УДС□ (телефон, адрес);
- Руководитель или ответственный работник дорожно-эксплуатационной организации, осуществляющей содержание ТСОДД (телефон, адрес);
- Количество учащихся;
- Наличие уголка по БДД (если имеется, указать место расположения);
- Наличие класса по БДД (если имеется, указать место расположения);
- Наличие автогородка (площадки) по БДД (если имеется);
- Наличие автобуса в ОУ;
- Расписание занятий в ОУ;
- Телефоны: оперативных служб: МЧС, Полиция, Скорая помощь;  
дорожно-эксплуатационных организаций, осуществляющих содержание УДС;

### 2.3. План-схемы, рекомендуемые к размещению в Паспорте:

- района расположения ОУ, пути движения транспортных средств и детей (учеников):

1. Район расположения образовательного учреждения определяется группой жилых домов, зданий и улично-дорожной сетью с учетом остановок общественного транспорта (выходов из станций метро), центром которого является непосредственно образовательное учреждение;

2. Территория, указанная в схеме, включает в себя:

- образовательное учреждение;
- стадион вне территории ОУ, на котором могут проводиться занятия по физической культуре (при наличии);
- парк, в котором преподавателями проводятся занятия на открытом воздухе (при наличии);
- спортивно-оздоровительный комплекс (при наличии);
- жилые дома, в которых проживает большая часть детей (учеников) данного образовательного учреждения;
- автомобильные дороги и тротуары;

3. На схеме должно быть обозначено:

- расположение жилых домов, зданий и сооружений;
- сеть автомобильных дорог;
- пути движения транспортных средств;
- пути движения детей (учеников) в/из образовательного учреждения;
- уличные (наземные – регулируемые / нерегулируемые) и внеуличные (надземные и подземные) пешеходные переходы;
- названия улиц и нумерация домов.

Схема необходима для общего представления о районе расположения ОУ. Для изучения безопасности движения детей на схеме обозначены наиболее частые пути движения учеников от дома (от отдаленных остановок маршрутных транспортных средств) к ОУ и обратно.

При исследовании маршрутов движения детей необходимо уделить особое внимание опасным зонам, где часто дети (ученики) пересекают проезжую часть не по пешеходному переходу;

- организации дорожного движения в непосредственной близости от образовательного учреждения с размещением соответствующих технических средств, маршруты движения детей и расположение парковочных мест:

1. Схема организации дорожного движения ограничена автомобильными дорогами, находящимися в непосредственной близости от образовательного учреждения;

2. На схеме обозначено:

- здание ОУ с указанием территории, принадлежащей непосредственно ОУ (при наличии указать ограждение территории);

- автомобильные дороги и тротуары;

- уличные (наземные – регулируемые / нерегулируемые) и внеуличные (надземные и подземные) пешеходные переходы на подходах к ОУ;

- дислокация существующих дорожных знаков и дорожной разметки;

- другие технические средства организации дорожного движения;

- направление движения транспортных средств по проезжей части;

- направление движения детей (учеников);

3. На схеме указано расположение остановок маршрутных транспортных средств и безопасные маршруты движения детей (учеников) от остановочного пункта к ОУ и обратно;

4. При наличии стоянки (парковочных мест) около ОУ, указывается место расположение и безопасные маршруты движения детей (учеников) от парковочных мест к ОУ и обратно.

К схеме (в случае необходимости) должен быть приложен план мероприятий по приведению существующей организации дорожного движения к организации движения, соответствующей нормативным техническим документам, действующим в области дорожного движения, по окончании реализации которого готовится новая схема;

- маршрутов движения групп детей от ОУ к стадиону, парку или к спортивно-оздоровительному комплексу (в случае их нахождения вне территории ОУ и необходимости проведения обязательных мероприятий, связанных с образовательным процессом);

На схеме района расположения ОУ указываются безопасные маршруты движения детей от ОУ к стадиону, парку или спортивно-оздоровительному комплексу и обратно.

Данные схемы должны использоваться преподавательским составом при организации движения групп детей к местам проведения занятий вне территории ОУ.

- путей движения транспортных средств к местам разгрузки/погрузки и рекомендуемых безопасных путей передвижения детей по территории образовательного учреждения (в случае осуществления доставки грузов в ОУ автомобильным транспортом);

На схеме указывается примерная траектория движения транспортного средства на территории ОУ, в том числе место погрузки/разгрузки, а также безопасный маршрут движения детей во время погрузочно-разгрузочных работ.

В целях обеспечения безопасного движения детей по территории ОУ необходимо исключить пересечение пути движения детей и пути движения транспортных средств.

- Паспорт может содержать и ряд других схем. Например, план-схему автогородка (при его наличии) и др.

2.4 В случае необходимости доставки детей в ОУ специальным транспортным средством (автобусом) для перевозки детей Паспорт должен содержать специальный раздел, касающийся такой перевозочной деятельности.

В данном разделе должны быть представлены сведения о владельце автобуса (ОУ, муниципальное образование, АТП и т.д.), соответствующие данные о месте хранения и технического обслуживания автобуса, подробные сведения о водителе (водителях) (ФИО, открытые категории, стаж вождения, сведения о переподготовке и др.) с обязательным указанием места медицинского освидетельствования водителя, а также должны быть размещены план-схемы:

- подробного маршрута движения автобуса до ОУ

На схеме указываются населенные пункты, через которые происходит следование автобуса ОУ, оборудованные места остановок для посадки и высадки детей в каждом населенном пункте; непосредственно населенный пункт, где расположено ОУ.

На схеме указан безопасный маршрут следования автобуса ОУ из пункта А в пункт В, а также обозначены:

- жилые дома населенных пунктов;
- здание ОУ;
- автомобильные дороги;
- дислокация существующих дорожных знаков на пути следования автобуса ОУ;
- пешеходные переходы, пересекающие проезжую часть маршрута движения автобуса ОУ;

- другие технические средства организации дорожного движения;

- безопасного расположения остановки автобуса ОУ

На схеме указывается подъезд в оборудованный «карман» или другое оборудованное место для посадки и высадки детей из автобуса ОУ, и дальнейший путь движения автобуса по проезжей части, а также безопасный маршрут движения детей (учеников) от остановки автобуса ОУ.

На схеме обозначено:

- жилые дома района расположения ОУ;
- здание ОУ;
- ограждение территории ОУ (при наличии);
- автомобильные дороги.

Кроме того,

2.5. Паспорт может содержать любую другую информацию, позволяющую объективно оценить положение дел в ОУ в части, касающейся обеспечения безопасности обучающихся.

## Содержание

### I. План - схемы ОУ.

- 1) район расположения ОУ, пути движения транспортных средств и детей;
- 2) организация дорожного движения в непосредственной близости от образовательного учреждения с размещением соответствующих технических средств, маршруты движения детей и расположение парковочных мест;
- 3) маршруты движения организованных групп детей от ОУ к стадиону, парку или к спортивно-оздоровительному комплексу;
- 4) пути движения транспортных средств к местам разгрузки/погрузки и рекомендуемых безопасных путей передвижения детей по территории образовательного учреждения.

### II. Информация об обеспечении безопасности перевозок детей специальным транспортным средством (автобусом).

- 1) общие сведения;
- 2) безопасное расположение остановки автобуса ОУ.

### III. Приложения:

План-схема пути движения транспортных средств и детей (обучающихся, воспитанников) при проведении дорожных ремонтно-строительных работ вблизи образовательного учреждения



## Общие сведения

(Наименование ОУ)

Муниципальное автономное общеобразовательное учреждение Сергеевская средняя общеобразовательная школа Первомайского района (МАОУ Сергеевская СОШ)

Тип ОУ Общеобразовательная школа

Юридический адрес ОУ 636941, Томская обл., Первомайский р-н, с. Сергеево, ул. Школьная д. № 1

Тел./фак (838245)43-124, 43-319

Фактический адрес ОУ 636941, Томская обл., Первомайский р-н, с. Сергеево, ул. Школьная д. № 1

Тел./фак (838245)43-124, 43-319

Руководители ОУ:

Директор (руководитель) Дудкина Наталья Васильевна

(фамилия, имя, отчество)

раб.тел. 43-124 дом. тел. 43-117, сот. тел. 89521821628

(телефон)

Заместитель директора

по учебной работе Позднякова Любовь Викторовна 43-169, 89539162242

(фамилия, имя, отчество)

(телефон)

Заместитель директора

по воспитательной работе Адамович Наталья Геннадьевна 43-169

(фамилия, имя, отчество)

(телефон)

Ответственные работники

муниципального органа

образования специалист МКУ Управления образования Голрелова Л.В. 2-10-35

(должность) (фамилия, имя, отчество)

(телефон)

Ответственные от

Госавтоинспекции старший инспектор ДПС ОВ ДПС ГИБДД МО МВД

России «Асиновский» УМВД России по Томской области

майор полиции В.В. Гладутис

8(38245)21249

(должность)

(фамилия, имя, отчество)

Ответственные работники

за мероприятия по профилактике

детского травматизма преподаватель ОБЖ Головков С.В. 43-169

(должность)

(фамилия, имя, отчество) (телефон)

Руководитель или ответственный  
работник дорожно-эксплуатационной  
организации, осуществляющей  
содержание УДС\*

(фамилия, имя, отчество) Барсуков Олег Анатольевич, 43-225, 89627836278  
(телефон)

Количество учащихся 141

Наличие уголка по БДД фойе. Уголок безопасности дорожного движения  
(если имеется, указать место расположения)

Наличие класса по БДД нет  
(если имеется, указать место расположения)

Наличие автогородка (площадки) по БДД нет

Наличие автобуса в ОУ два автобуса  
(при наличии автобуса)

Владелец автобуса МАОУ Сергеевская СОШ Первомайского района  
(ОУ, муниципальное образование и др.)

Время занятий в ОУ: 1 – ая смена: 9.00 – 14.50

### Телефоны оперативных служб

ПО Первомайский гарнизон ОП с. Сергеево 8909-546-97-98

БДД ОГИБДД МО МВД - 02

Дорожно-эксплуатационные организации 838245 - 43225

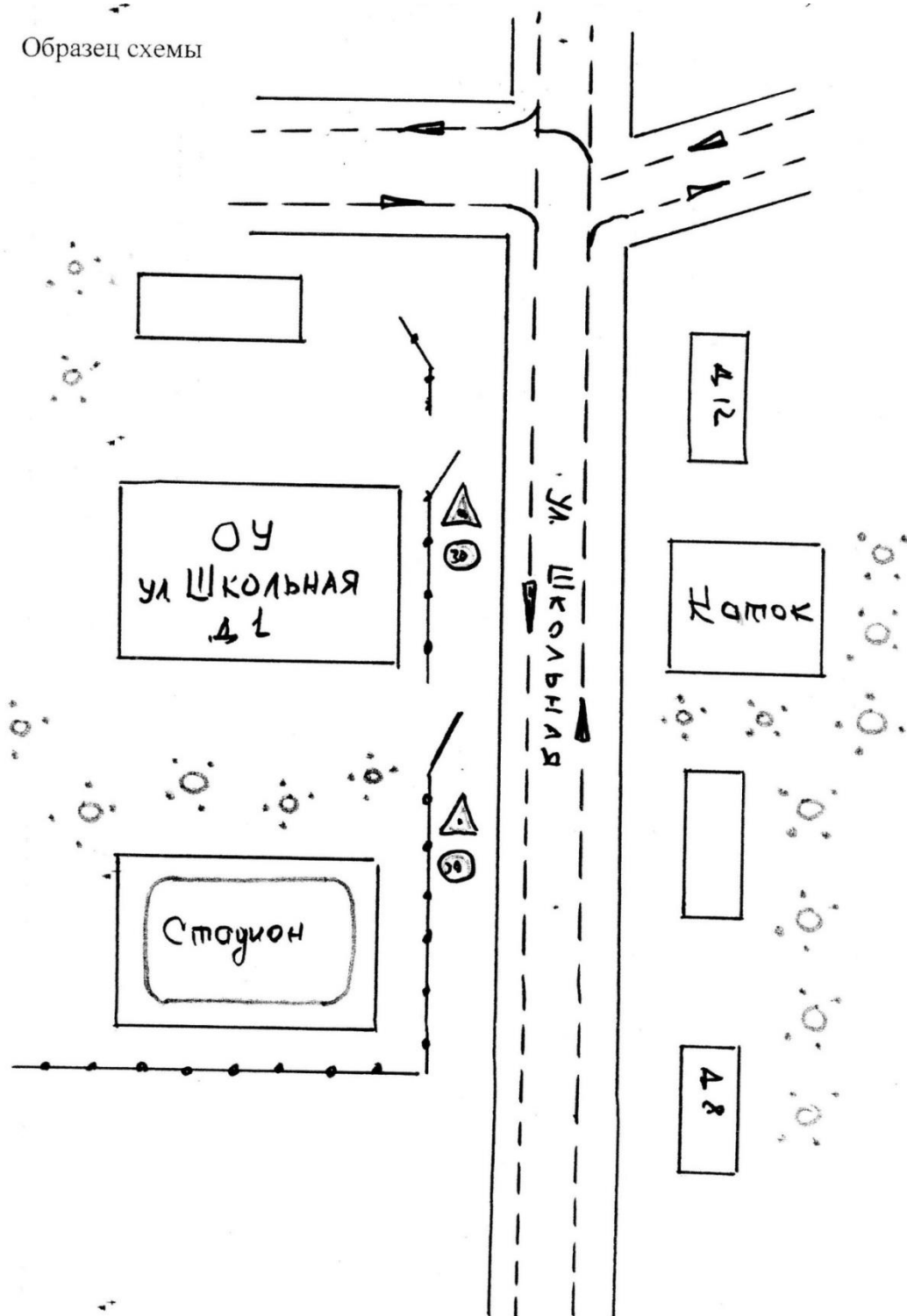
### План-схемы ОУ.

---

\* Дорожно-эксплуатационные организации, осуществляющие содержание УДС, несут ответственность в соответствии с законодательством Российской Федерации (Федеральный закон «О безопасности дорожного движения» №196-ФЗ, КоАП, Гражданский кодекс).

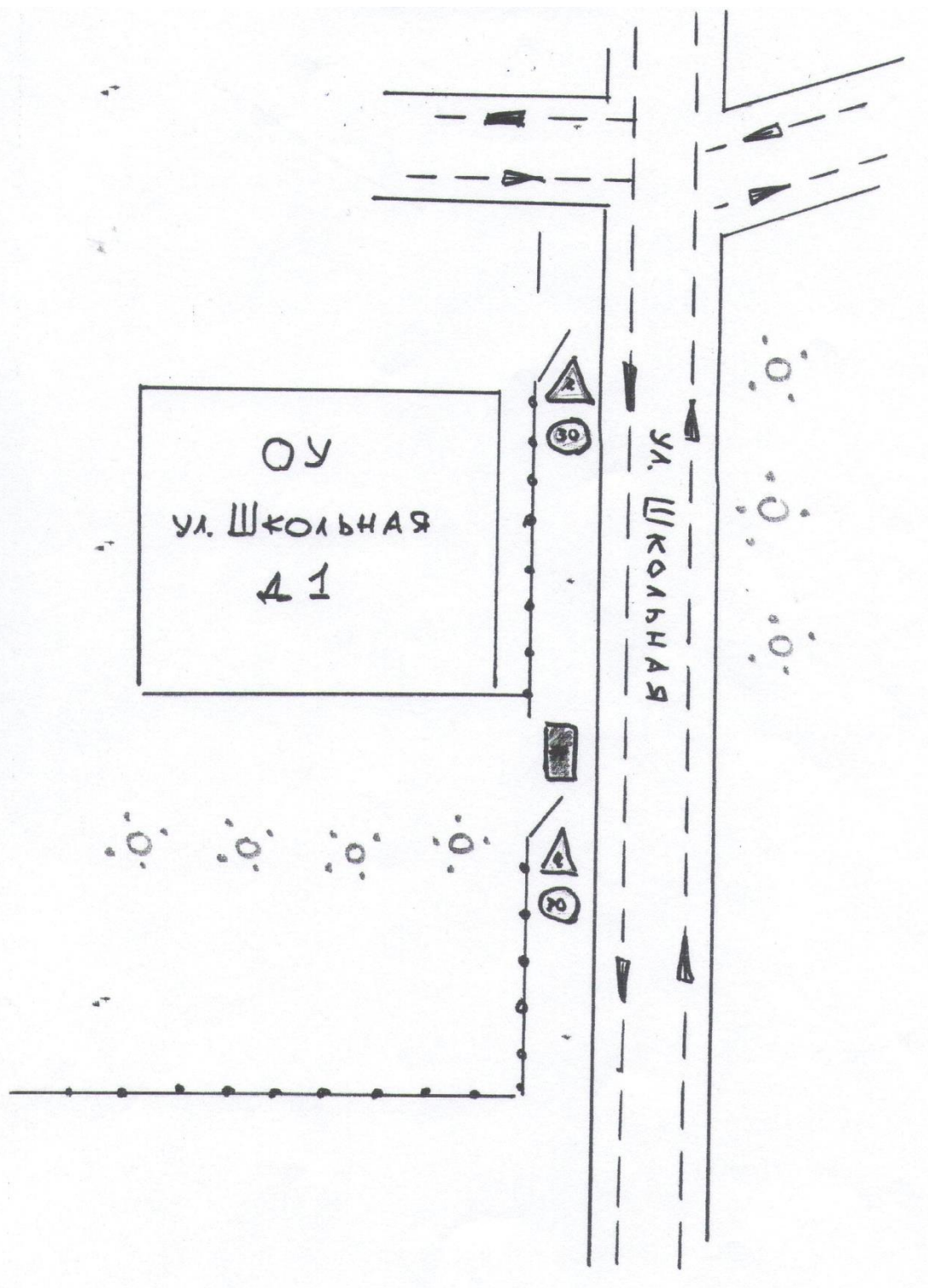
Района расположения ОУ,  
пути движения транспортных средств и детей (обучающихся,  
воспитанников)

Образец схемы



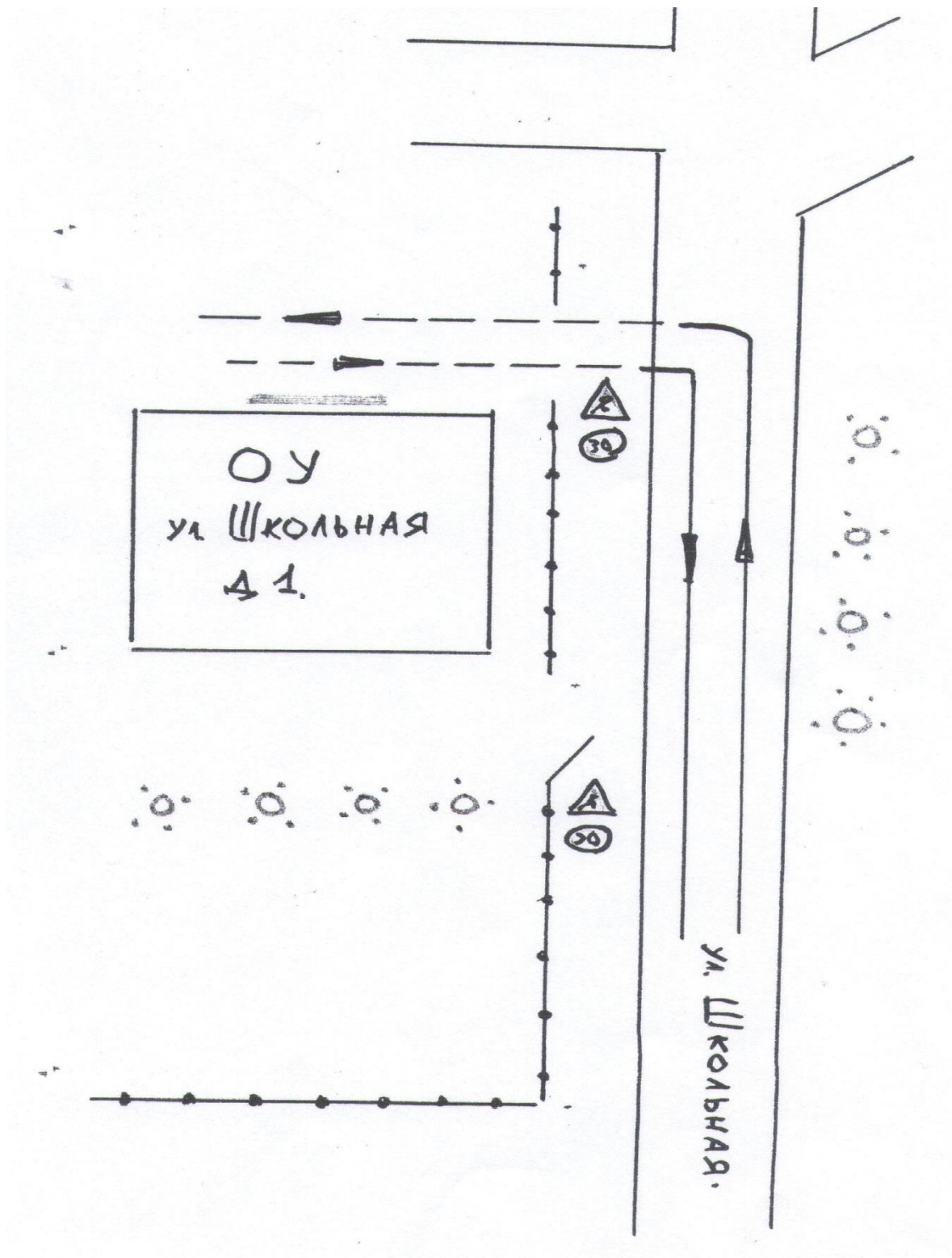
→ - направление движения транспорта

2. Схема организации дорожного движения в непосредственной близости от образовательного учреждения с размещением соответствующих технических средств организации дорожного движения, маршрута движения детей и расположения парковочных мест



→ - направление движения транспорта

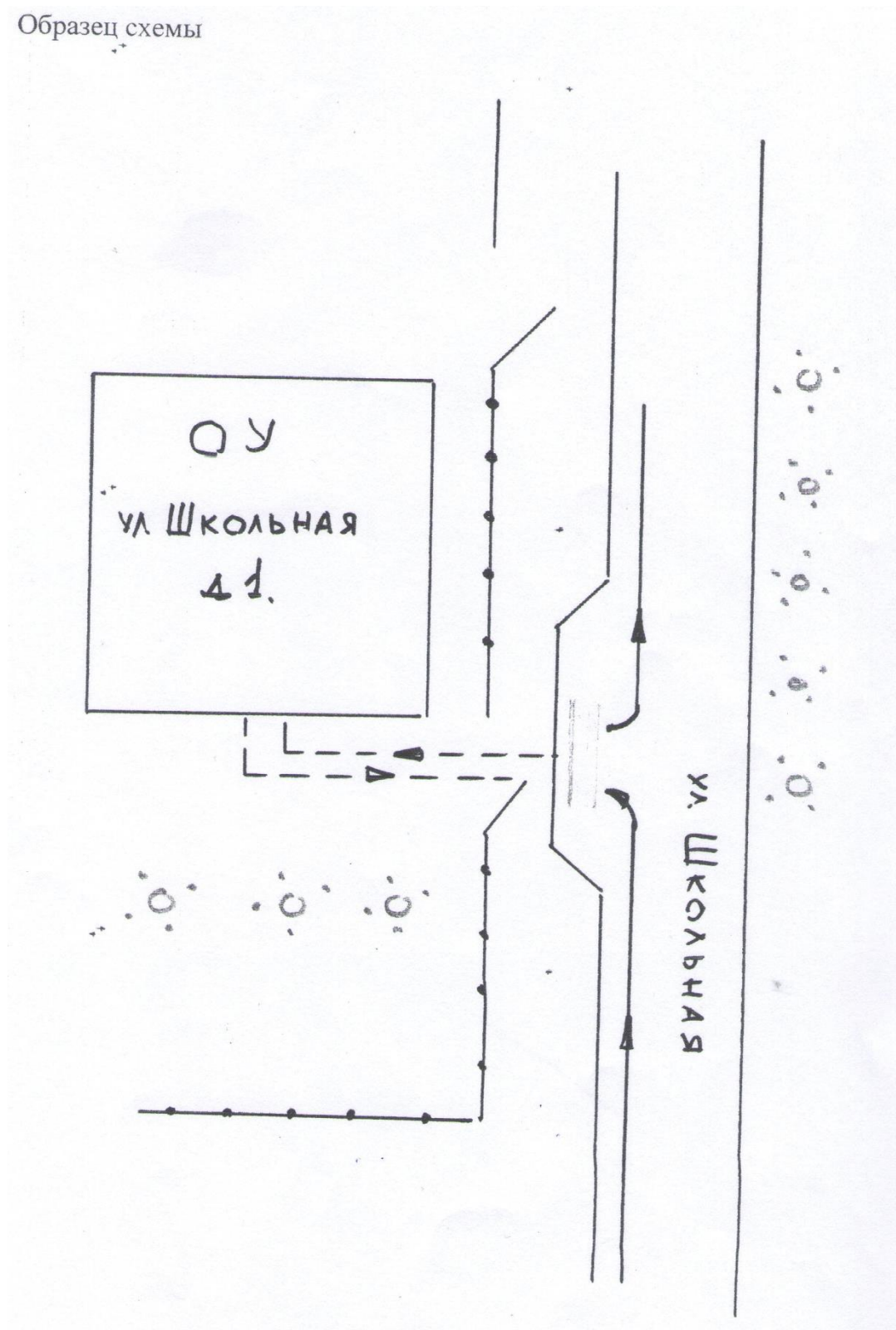
### 3. Безопасное расположение остановки автобуса у образовательного учреждения



→ - направление движения транспорта

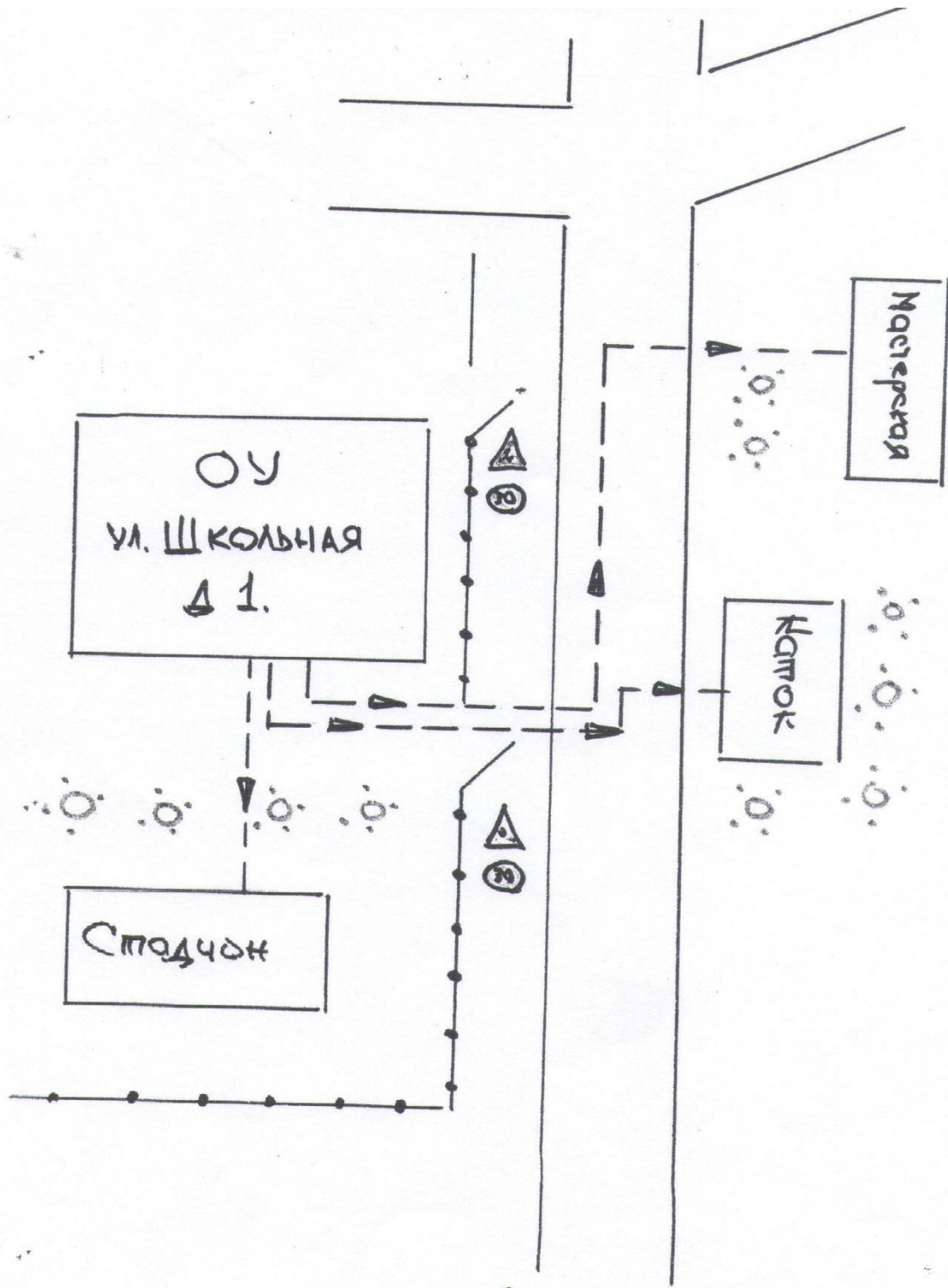
**4. Пути движения транспортных средств к местам разгрузки/погрузки и рекомендуемые безопасные пути передвижения детей по территории образовательного учреждения**

Образец схемы



- направление движения транспорта

**3. Маршруты движения организованных групп детей от образовательного учреждения к стадиону, парку или спортивно-оздоровительному комплексу**



→ - направление движения транспорта

## II. Информация об обеспечении безопасности перевозок детей специальным транспортным средством (автобусом).

### Общие сведения

Марка ПАЗ 32053 - 70

Модель Автобус для перевозки детей

Государственный регистрационный знак М 106 ОТ 70

Год выпуска 2008 Количество мест в автобусе 22

Соответствие конструкции требованиям, предъявляемым к школьным автобусам соответствует требованиям «Автобус для перевозки детей»

### 1. Сведения о водителе автобуса

Фамилия, имя, отчество	Принят на работу	Стаж в категории Д	Дата предстоящего мед. осмотра	Период проведения стажировки	Повышение квалификации	Допущены ли нарушения ПДД
<i>Богданов Сергей Евгеньевич</i>	22.05.06	19 лет	Май 2020	22.05.06-22.06.06	17.05.19	нет
<i>Гольшиев Сергей Викторович</i>	01.09.10	10 лет	Май 2020	01.09.10-01.10.10	17.05.19	нет

### 2. Организационно-техническое обеспечение

1) Лицо, ответственное, за обеспечение безопасности дорожного движения:  
учитель ОБЖ Головков Сергей Васильевич

Назначено Приказ от 28.08.2018г. № 26 - О

прошло аттестацию 23.03.2017 г.

2) Организация проведения предрейсового медицинского осмотра водителя:  
осуществляет ОГБУЗ «Первомайская районная больница»

(Ф.И.О. специалиста)

на основании договор

действительного до 31.12.2019г.



3) Организация проведения предрейсового технического осмотра транспортного средства:

осуществляет контролер технического состояния Головков Сергей Васильевич

(Ф.И.О. специалиста)

на основании удостоверение № 00189 от 31.03.2017 г.

действительного до 31.03.2022 г.

4) Место стоянки автобуса в нерабочее время гараж ул. Школьная 6А  
меры, исключая несанкционированное использование

---

### **3. Сведения о владельце**

Юридический адрес владельца с. Сергеево, ул. Школьная , д. № 1

Фактический адрес владельца с. Сергеево, ул. Школьная , д. № 1

Телефон ответственного лица 838245 – 43-124 , 89521821628

### **4. Сведения об организациях, осуществляющих перевозку детей специальным транспортным средством (автобусом)**

*Перевозка детей осуществляется транспортным средством (автобусом) образовательного учреждения*

### **5. Сведения о ведении журнала инструктажа**

*Перед каждым выездом осуществляется проведение инструктажа водителя, механиком с записью в журнал «Инструкция 8.9.»*

## Маршрут движения автобуса с. Сергеево – п. Узень.

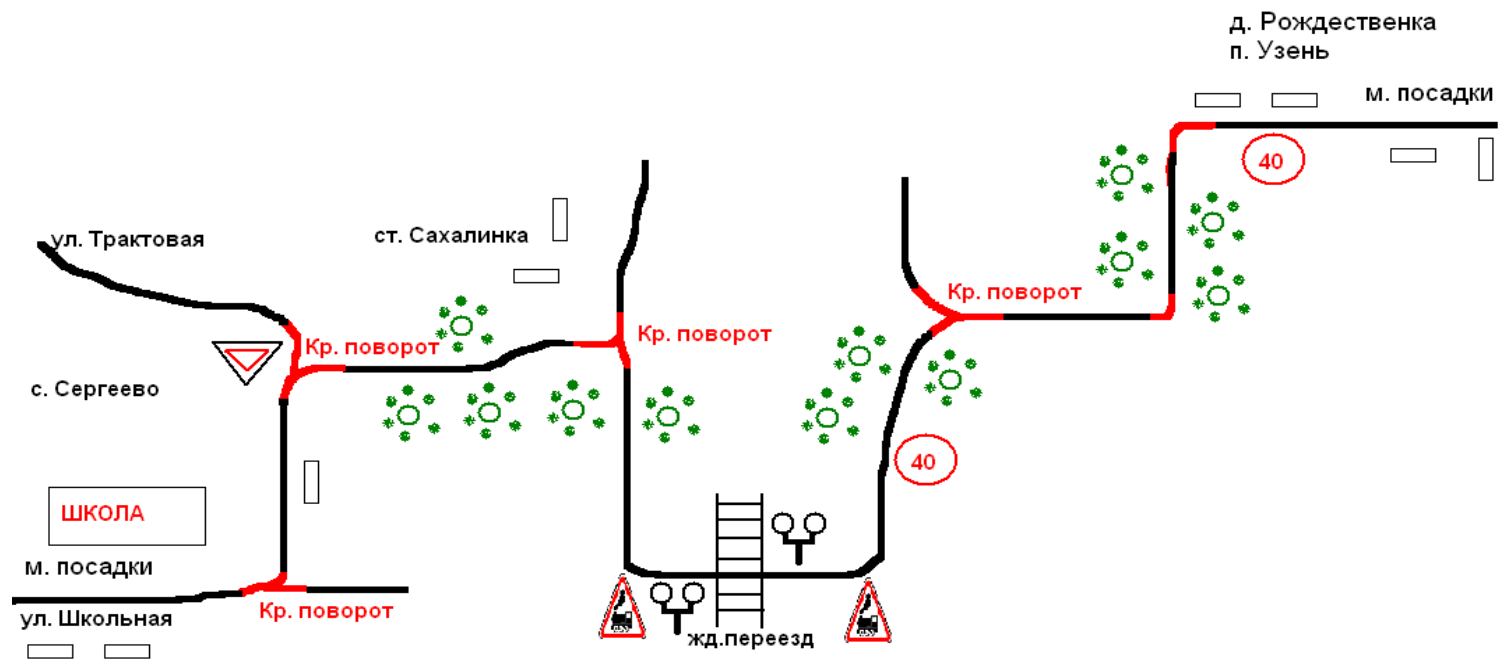
Утверждаю.

Директор школы \_\_\_\_\_/Н.В. Дудкина//

Согласовано.

Начальник ОГИБДД МО МВД России «Асиновский»

Майор полиции И.Н. Емельяненко \_\_\_\_\_



→ - направление движения автобуса

М. посадки - место посадки детей

# Маршрут движения автобуса с. Сергеево – д. Царицынка, д. Вознесенка

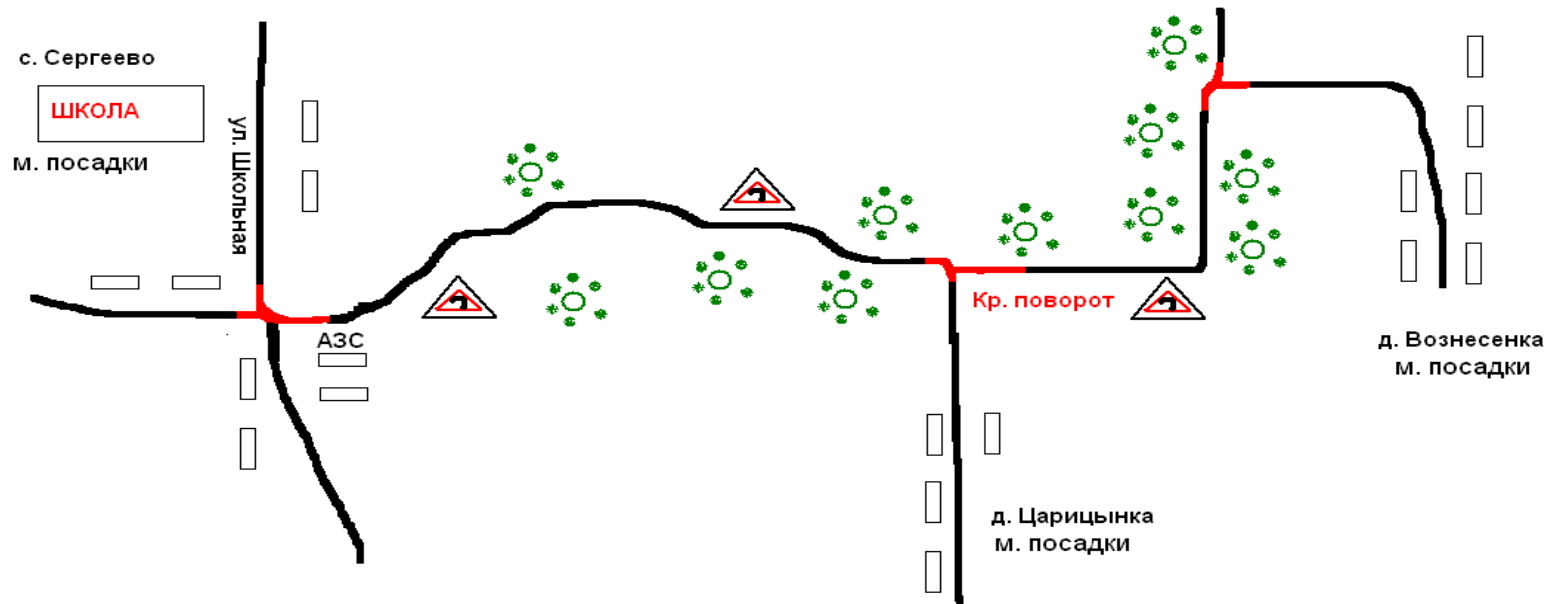
Утверждаю.

Директор школы \_\_\_\_\_/Н.В. Дудкина//

Согласовано.

Начальник ОГИБДД МО МВД России «Асиновский»

Майор полиции И.Н. Емельяненко \_\_\_\_\_



→ - направление движения автобуса

М. посадки - место посадки детей

## Маршрут движения автобуса с. Сергеево – д. Сахалинка

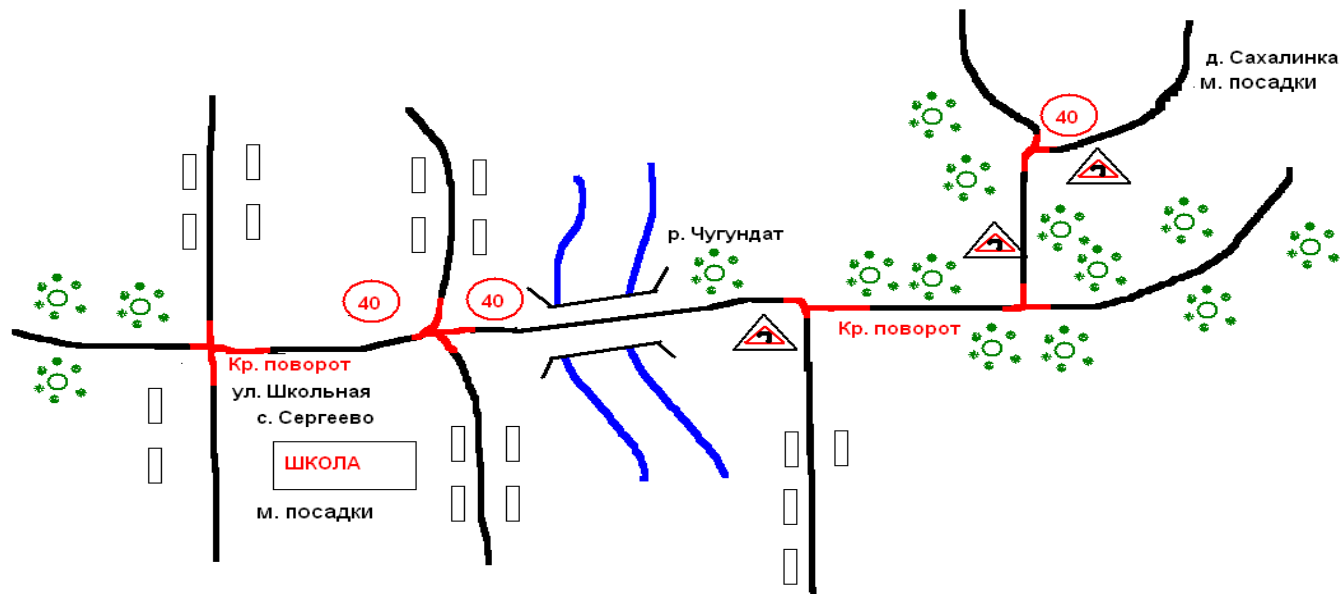
Утверждаю.

Директор школы \_\_\_\_\_/Н.В. Дудкина//

Согласовано.

Начальник ОГИБДД МО МВД России «Асиновский»

Майор полиции И.Н. Емельяненко \_\_\_\_\_



→ - направление движения автобуса

М. посадки - место посадки детей

### Опасные участки маршрута

1. Крутой поворот ул. Школьная
2. Ограничение скорости. Мост

через реку Чугундат.  
3. Крутой поворот д. Сахалинка